








**Leyenda**

-  Limite de la Concesion Tambogrande
-  Muestras de Suelos
-  Muestra de Vegetacion
-  Transectos Biologicos
-  Carretera Afirmada
-  Carretera Carrozable

**NOTAS**

1. Proyeccion Transversal Mercator  
Esferoide Internacional  
Datum Horizontal: Provisional la Canoa 1956 (Venezuela)  
Datum Vertical: Nivel Medio del Mar (Mareograto)  
Sistema de Cuadrilado UTM Cada 4 kilometres
2. Parte de los mapas a escala: 1:100,000  
Las Lomas, Chulucanas
3. Curvas de Nivel cada 200m



 MANHATTAN SECHURA COMPAÑIA MINERA S.A.	<b>PROYECTO TAMBOGRANDE ESTUDIO DE IMPACTO AMBIENTAL</b>	
	<b>ECOLOGIA TERRESTRE Y UBICACION DE LAS MUESTRAS DE SUELO</b>	
 KLOHN CRIPPEN	Dic, 2002	PM7913 40